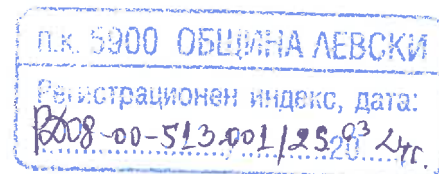


# О Б Я В А



до заинтересованите лица и общественост

На основание чл. 4, ал. 1 от Наредбата за условията и реда за извършване на оценка на въздействието върху околната среда (Наредба за ОВОС, ДВ, бр. 25/2003 г., изм. и доп. ДВ, бр. 67 от 23.08.2019 г.)

**ОБЩИНА ЛЕВСКИ**  
гр. Левски, бул. "България" №58  
/наименование на физическото или юридическото лице, адрес/

## СЪОБЩАВА

на засегнатото население, че има инвестиционно предложение за "Основен ремонт с пълтна асфалтова смес на участък от ул. "Струма", от ОК 27 до ОК 62 с. Варана", Община Левски"

/наименование, местоположение и кратка характеристика на обекта/

За контакти: Емил Игнатов – спец. „Капиталово строителство“,  
Дирекция „ГиА“, тел. 0878703546

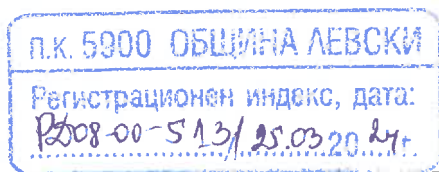
/лице, адрес, телефон/

Писмени становища и мнения се приемат в РИОСВ, гр. Плевен – 5800,  
ул. "Ал. Стамболийски" № 1а, e-mail: office@riew-pleven.eu.

### Приложение:

1. Уведомление за инвестиционно предложение

**Приложение № 5 към чл. 4, ал. 1** (Ново - ДВ, бр. 12 от 2016 г., в сила от 12.02.2016 г., изм. и доп. - ДВ, бр. 3 от 2018 г., изм. - ДВ, бр. 31 от 2019 г., в сила от 12.04.2019 г., доп. - ДВ, бр. 67 от 2019 г., в сила от 28.08.2019 г.) на *Наредба за условията и реда за извършване на оценка на въздействието върху околната среда* (загл. изм. – ДВ, бл. 3 от 2006 г.)



ДО ДИРЕКТОРА НА РИОСВ

ПЛЕВЕН

УВЕДОМЛЕНИЕ

за инвестиционно предложение

От Любка Веселинова Александрова – кмет на община Левски

5900, гр. Левски, обл. Плевен, община Левски, бул. "България" № 58, тел. 0650 / 8-24-48

/име, адрес и телефон за контакт, гражданство на инвеститора – физическо лице; /

5900, Гр. Левски, бул. "България" № 58, БУЛСТАТ : 000413814

/ седалище и единен идентификационен номер на юридическото лице/

Пълен пощенски адрес: 5900, гр. Левски, Община Левски, бул. "България" № 58

Телефон, факс и e-mail: тел. 0650 / 8-24-48 ; тел/факс 0650 / 8-31-95

Лице за контакти: Емил Игнатов – спец. „Капиталово строителство“, Дирекция „ГиА“, тел. 0878703546

**УВАЖАЕМА Г-ЖО ДИРЕКТОР,**

Уведомяваме Ви, че ОБЩИНА ЛЕВСКИ

има следното инвестиционно предложение:

**"Основен ремонт с плътна асфалтова смес на участък от ул."Струма", от ОК 27 до ОК 62 с. Варана", Община Левски"**

Характеристика на инвестиционното предложение:

1. Резюме на предложението:

Към настоящия момента улицата е със стара асфалтова настилка, в по-голямата си част повърхността е с големи неравности и влошени експлоатационни качества.

Съществуващата настилка не осигурява добро отводняване и отвеждане на водите, което от своя страна съчетано с натоварването от превозни средства е предпоставка за развитие на неравности и деформации и задържането на вода върху платното за движение и неговото компрометиране в основните му пластове.

Целта на разработката е да се даде техническо решение за асфалтиране на участък от улица „Струма“ от уличната мрежа на село Варана, община Левски, посочен по-горе. Обща цел да се подобри техническа инфраструктура на територията на с. Варана. Проектните разработки имат за цел обезпечаване на експлоатационните показатели на пътната настилка с оглед осигуряване условия за безопасност на движението и добро отводняване на пътя.

*(посочва се характерът на инвестиционното предложение, в т.ч. дали е за ново инвестиционно предложение и/или за разширение или изменение на производствената дейност съгласно приложение № 1 или приложение № 2 към Закона за опазване на околната среда (ЗООС))*

2. Описание на основните процеси, капацитет, обща използвана площ; необходимост от други свързани с основния предмет спомагателни или поддържащи дейности, в т.ч. ползване на съществуваща или необходимост от изграждане на нова техническа инфраструктура (пътища/улици, газопровод, електропроводи и др.), предвидени изкопни работи, предполагаема дълбочина на изкопите, ползване на взрив:

Предвиденият основен ремонт на участък от ул."Струма", от ОК 27 до ОК 62 с. Варана, с дължина 165 м. ще се извърши по следния начин:

Рязане асфалтова настилка с асфалто резач; Разкъртване на стара асфалтова настилка; направа единичен кърпеж с плътна топла асфалтова смес - 20 %; Направа битумен разлив; машинно полагане на плътна топла асфалтова смес с дебелина 4см.

Връзка с други съществуващи и одобрени с устройствен или друг план дейности в обхвата на въздействие на обекта на инвестиционното предложение, необходимост от издаване на съгласувателни/разрешителни документи по реда на специален закон, орган по одобряване/разрешаване на инвестиционното предложение по реда на специален закон:

Разрешителни документи по реда на ЗУТ.

4. Местоположение:

*(населено място, община, квартал, поземлен имот, като за линейни обекти се посочват засегнатите общини/райони/кметства, географски координати или правоъгълни проекционни UTM координати в 35 зона в БГС2005, собственост, близост до или засягане на елементи на Националната екологична мрежа (НЕМ), обекти, подлежащи на здравна защита, и територии за опазване на обектите на културното наследство, очаквано трансгранично въздействие, схема на нова или промяна на съществуваща пътна инфраструктура)*

**Пътен участък от ул."Струма", от ОК 27 до ОК 62 с. Варана, Община Левски е публична общинска собственост, разположен в регулацията на населеното място с. Варана. Координати: 43°21'18.22"С; 25°13'8.37"И**

**Реализирането на обекта не засяга елементи от НЕМ „НАТУРА 2000“, защитени**

**територии или територии за опазване на културното наследство.**

5. Природни ресурси, предвидени за използване по време на строителството и експлоатацията:

*(включително предвидено водовземане за питейни, промишлени и други нужди - чрез обществено водоснабдяване (ВиК или друга мрежа) и/или водовземане или ползване на повърхностни води и/или подземни води, необходими количества, съществуващи съоръжения или необходимост от изграждане на нови)*

Не се предвижда.

6. Очаквани вещества, които ще бъдат емитирани от дейността, в т.ч. приоритетни и/или опасни, при които се осъществява или е възможен контакт с води:

Не се очаква.

7. Очаквани общи емисии на вредни вещества във въздуха по замърсители:

Не се очаква.

8. Отпадъци, които се очаква да се генерират, и предвиждания за тяхното третиране:

Ще се генерират количества строителни отпадъци, като тяхното оползотворяване и/или обезвреждане ще се извърши от фирми, притежаващи разрешение по чл.35 ЗУО.

9. Отпадъчни води:

*(очаквано количество и вид на формираните отпадъчни води по потоци (битови, промишлени и др.), сезонност, предвидени начини за третирането им (пречиствателна станция/съоръжение и др.), отвеждане и заустване в канализационна система/повърхностен воден обект/водоплътна изгребна яма и др.)*

Имотът е разположен в регулацията на населеното място, не се предвижда отвеждане на отпадъчни води. Предвижда се .

10. Опасни химични вещества, които се очаква да бъдат налични на площадката на предприятието/съоръжението:

*(в случаите по чл. 99б от ЗООС се представя информация за вида и количеството на опасните вещества, които ще са налични в предприятието/съоръжението съгласно приложение № 1 към Наредбата за предотвратяване на големи аварии и ограничаване на последствията от тях)*

Не се очаква.

I. Моля да ни информирате за необходимите действия, които трябва да предприемем, по реда на глава шеста от ЗООС.

Моля на основание чл. 93, ал. 9, т. 1 от ЗООС да се проведе задължителна ОВОС, без да се извършва преценка.

Моля, на основание чл. 94, ал. 1, т. 9 от ЗООС да се проведе процедура по ОВОС и/или процедурата по чл. 109, ал. 1 или 2 или по чл. 117, ал. 1 или 2 от ЗООС.

II. Друга информация (не е задължително за попълване)

Моля да бъде допуснато извършването само на ОВОС (в случаите по чл. 91, ал. 2 от ЗООС, когато за инвестиционно предложение, включено в приложение № 1 или в приложение № 2 към ЗООС, се изисква и изготвянето на самостоятелен план или програма по чл. 85, ал. 1 и 2 от ЗООС) поради следните основания (мотиви):


.....  
Прилагам:

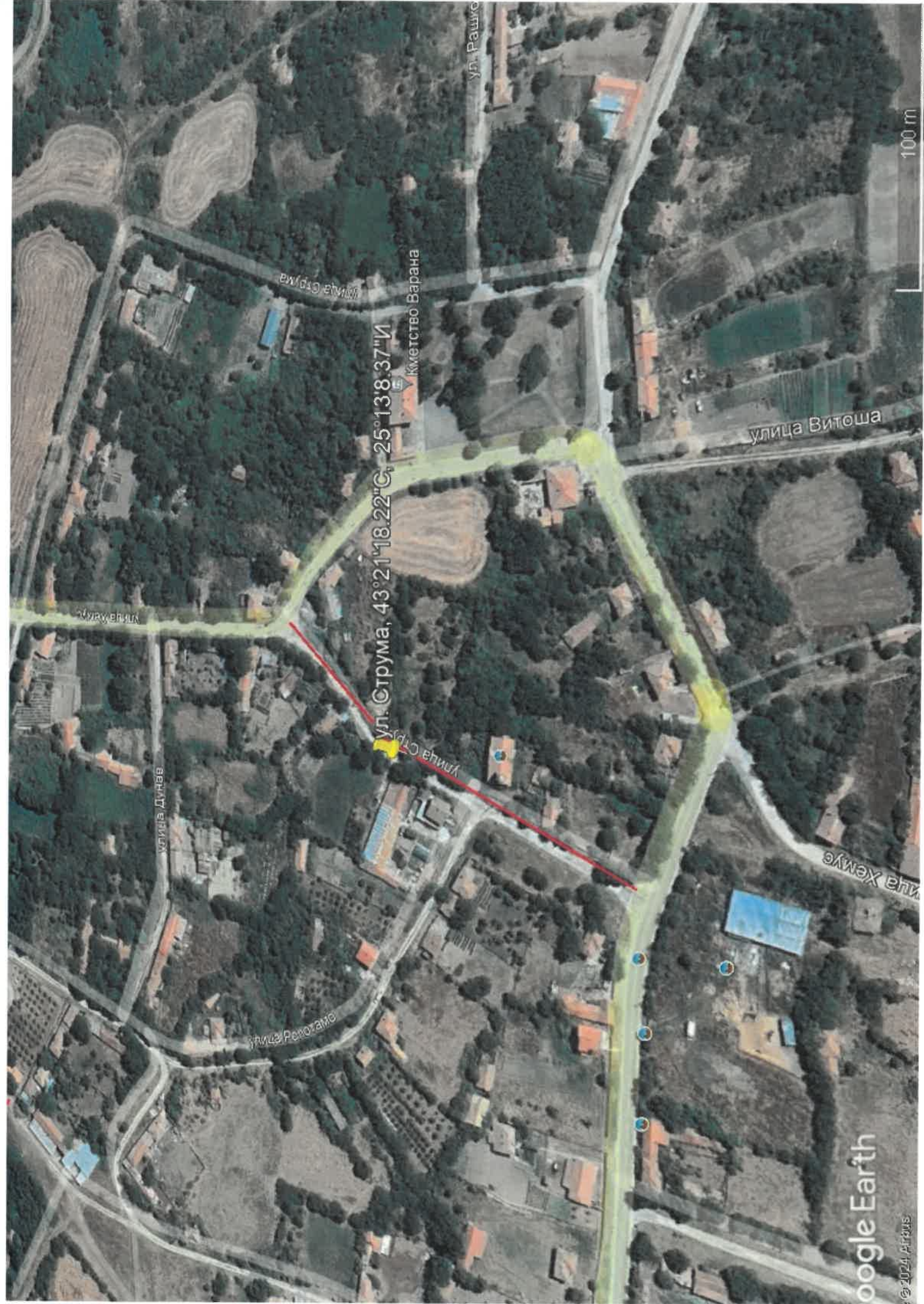
1. Документи, доказващи обявяване на инвестиционното предложение на интернет страницата на възложителя, ако има такава, и чрез средствата за масово осведомяване или по друг подходящ начин съгласно изискванията на чл. 95, ал. 1 от ЗООС.
2. Документи, удостоверяващи по реда на специален закон, нормативен или административен акт права за инициране или кандидатстване за одобряване на инвестиционно предложение.
3. Други документи по преценка на уведомятеля:
  - 3.1. допълнителна информация/документация, поясняваща инвестиционното предложение;
  - 3.2. картен материал, схема, снимков материал в подходящ мащаб.
4. Електронен носител - 1 бр.
5.  Желая писмото за определяне на необходимите действия да бъде издадено в електронна форма и изпратено на посочения адрес на електронна поща. *неприложимо*
6.  Желая да получавам електронна кореспонденция във връзка с предоставяната услуга на посочения от мен адрес на електронна поща. *неприложимо*
7.  Желая писмото за определяне на необходимите действия да бъде получено чрез лицензиран пощенски оператор.

Дата: 25.03.2024г.

Уведомятел: .....

(подпис)





100 m

Ул. Струма, 43°21'18.22"С, 25°13'8.37"И

Кметство Варана

Ул. Рашио

Улица Струма

Улица Витоша

Улица Дунев

Улица Дунев

Улица Ренатаме

Улица Струма

Улица Хемле

Google Earth

© 2024 Airbus