

О Б Я В А

до заинтересованите лица и общественост

На основание чл. 4, ал. 1 от Наредбата за условията и реда за извършване на оценка на въздействието върху околната среда (Наредба за ОВОС, ДВ, бр. 25/2003 г., изм. и доп. ДВ, бр. 67 от 23.08.2019 г.)

ОБЩИНА ЛЕВСКИ
гр. Левски, бул. "България" №58
/наименование на физическото или юридическото лице, адрес/

СЪОБЩАВА

на засегнатото население, че има инвестиционно предложение за "Основен ремонт с плътна асфалтова смес на участъци от ул. "Преслав", от ОК 184 до ОК 256, ул. Еделвайс" от ОК 184 до ОК 185 и ул. „Ракета“ от ОК 178 до ОК 182, с. Обнова", Община Левски"

/наименование, местоположение и кратка характеристика на обекта/

За контакти: Емил Игнатов – спец. „Капиталово строителство“,
Дирекция „ГиА“, тел. 0878703546

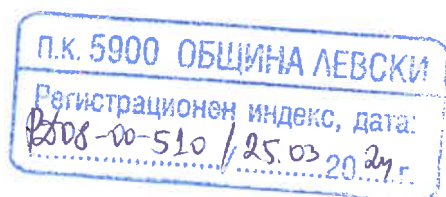
/лице, адрес, телефон/

Писмени становища и мнения се приемат в РИОСВ, гр. Плевен – 5800,
ул. "Ал. Стамболийски" № 1а, e-mail: office@riew-pleven.eu.

Приложение:

1. Уведомление за инвестиционно предложение

Приложение № 5 към чл. 4, ал. 1 (Ново - ДВ, бр. 12 от 2016 г., в сила от 12.02.2016 г., изм. и доп. - ДВ, бр. 3 от 2018 г., изм. - ДВ, бр. 31 от 2019 г., в сила от 12.04.2019 г., доп. - ДВ, бр. 67 от 2019 г., в сила от 28.08.2019 г.) на *Наредба за условията и реда за извършване на оценка на въздействието върху околната среда* (загл. изм. – ДВ, бл. 3 от 2006 г.)



ДО ДИРЕКТОРА НА РИОСВ
ПЛЕВЕН

УВЕДОМЛЕНИЕ

за инвестиционно предложение

От Любка Веселинова Александрова – кмет на община Левски

5900, гр. Левски, обл. Плевен, община Левски, бул. "България" № 58, тел. 0650 / 8-24-48

/име, адрес и телефон за контакт, гражданство на инвеститора – физическо лице; /

5900, Гр. Левски, бул. "България" № 58, БУЛСТАТ : 000413814

/ седалище и единен идентификационен номер на юридическото лице/

Пълен пощенски адрес: 5900, гр. Левски, Община Левски, бул. "България" № 58

Телефон, факс и e-mail: тел. 0650 / 8-24-48 ; тел/факс 0650 / 8-31-95

Лице за контакти: Емил Игнатов – спец. „Капиталово строителство“, Дирекция „ГиА“, тел. 0878703546

УВАЖАЕМА Г-ЖО ДИРЕКТОР,

Уведомяваме Ви, че ОБЩИНА ЛЕВСКИ

има следното инвестиционно предложение:

"Основен ремонт с плътна асфалтова смес на участъци от ул."Преслав", от ОК 184 до ОК 256, ул. Еделвайс“ от ОК 184 до ОК 185 и ул. „Ракета“ от ОК 178 до ОК 182, с. Обнова", Община Левски"

Характеристика на инвестиционното предложение:

1. Резюме на предложението:

Към настоящия момента посочените улици в населеното място Обнова са с трошено каменна настилка, като в по-голямата си част повърхността е с големи неравности и влошени експлоатационни качества. Съществуващата настилка не осигурява добро

отводняване и отвеждане на водите, което от своя страна съчетано с натоварването от превозни средства е предпоставка за развитие на неравности и деформации и задържането на вода върху платното за движение и неговото компрометиране в основните му пластове.

Целта на разработката е да се даде техническо решение за асфалтиране на участъци от улиците „Преслав“, „Еделвайс“ и „Ракета“ от уличната мрежа на село Обнова, община Левски, посочен по-горе. Обща цел да се подобри техническа инфраструктура на територията на с. Обнова. Проектните разработки имат за цел обезпечаване на експлоатационните показатели на пътната настилка с оглед осигуряване условия за безопасност на движението и добро отводняване на пътя.

(посочва се характерът на инвестиционното предложение, в т.ч. дали е за ново инвестиционно предложение и/или за разширение или изменение на производствената дейност съгласно приложение № 1 или приложение № 2 към Закона за опазване на околната среда (ЗООС))

2. Описание на основните процеси, капацитет, обща използвана площ; необходимост от други свързани с основния предмет спомагателни или поддържащи дейности, в т.ч. ползване на съществуваща или необходимост от изграждане на нова техническа инфраструктура (пътища/улицы, газопровод, електропроводи и др.), предвидени изкопни работи, предполагаема дълбочина на изкопите, ползване на взрив:

Предвижда се основен ремонт на участък от ул."Преслав", от ОК184 до ОК256 с. Обнова, с дължина 105 м., на ул. „Еделвайс“ от ОК184 до ОК 185 с. Обнова, с дължина 164м. и на ул. „Ракета“ от ОК178 до ОК182 с дължина 125м. Ще се извършат следните дейности:

Рязане асфалтова настилка с асфалто резач и разкъртване на стара асфалтова настилка; разкопаване на стара трошенокаменна настилка; почистване регула в-1,0м. от наноси и растителност и машинно подравняване и уплътняване трошено-каменна основа; полагане НТК 0-20мм. за запълване неравности на трошено-каменна основа 6 см., включително уплътняване; направа битумен разлив; машинно полагане на плътна топла асфалтова смес с дебелина 4см.

Връзка с други съществуващи и одобрени с устройствен или друг план дейности в обхвата на въздействие на обекта на инвестиционното предложение, необходимост от издаване на съгласувателни/разрешителни документи по реда на специален закон, орган по одобряване/разрешаване на инвестиционното предложение по реда на специален закон:

Разрешителни документи по реда на ЗУТ.

4. Местоположение:

(населено място, община, квартал, поземлен имот, като за линейни обекти се посочват засегнатите общини/райони/кметства, географски координати или правоъгълни проекционни UTM координати в 35 зона в БГС2005, собственост, близост до или засягане на елементи на Националната екологична мрежа (НЕМ), обекти, подлежащи на здравна защита, и територии за опазване на обектите на културното наследство, очаквано трансгранично въздействие, схема на нова или промяна на съществуваща пътна инфраструктура)

Пътен участък от ул."Преслав", от ОК184 до ОК256 с. Обнова, Община Левски е публична общинска собственост, разположен в регулацията на населеното място с.

Обнова. Координати: 43°25'57.89"С; 24°58'53.24"И

Пътен участък от ул. „Еделвайс“, от ОК 184 до ОК 185 с. Обнова, Община Левски е публична общинска собственост, разположен в регулацията на населеното място с. Обнова. Координати: 43°26'0.08"С; 24°58'55.13"И

Пътен участък от ул. „Ракета“ от ОК178 до ОК 182, с. Обнова, Община Левски е публична общинска собственост, разположен в регулацията на населеното място с. Обнова. Координати: 43°25'52.72"С; 24°58'43.19"И

Реализирането на обектите не засяга елементи от НЕМ „НАТУРА 2000“, защитени територии или територии за опазване на културното наследство.

5. Природни ресурси, предвидени за използване по време на строителството и експлоатацията:

(включително предвидено водовземане за питейни, промишлени и други нужди - чрез обществено водоснабдяване (ВиК или друга мрежа) и/или водовземане или ползване на повърхностни води и/или подземни води, необходими количества, съществуващи съоръжения или необходимост от изграждане на нови)

Не се предвижда.

6. Очаквани вещества, които ще бъдат емитирани от дейността, в т.ч. приоритетни и/или опасни, при които се осъществява или е възможен контакт с води:

Не се очаква.

7. Очаквани общи емисии на вредни вещества във въздуха по замърсители:

Не се очаква.

8. Отпадъци, които се очаква да се генерират, и предвиждания за тяхното третиране:

Ще се генерират количества строителни отпадъци, като тяхното оползотворяване и/или обезвреждане ще се извърши от фирми, притежаващи разрешение по чл.35 ЗУО.

9. Отпадъчни води:

(очаквано количество и вид на формираните отпадъчни води по потоци (битови, промишлени и др.), сезонност, предвидени начини за третирането им (пречиствателна станция/съоръжение и др.), отвеждане и заустване в канализационна система/повърхностен воден обект/водоплътна изгребна яма и др.)

Имотът е разположен в регулацията на населеното място, не се предвижда отвеждане на отпадъчни води. Предвижда се .

10. Опасни химични вещества, които се очаква да бъдат налични на площадката на предприятието/съоръжението:

(в случаите по чл. 99б от ЗООС се представя информация за вида и количеството на опасните вещества, които ще са налични в предприятието/съоръжението съгласно

приложение № 1 към Наредбата за предотвратяване на големи аварии и ограничаване на последствията от тях)

Не се очаква.

I. Моля да ни информирате за необходимите действия, които трябва да предприемем, по реда на глава шеста от ЗООС.

Моля на основание чл. 93, ал. 9, т. 1 от ЗООС да се проведе задължителна ОВОС, без да се извършва преценка.

Моля, на основание чл. 94, ал. 1, т. 9 от ЗООС да се проведе процедура по ОВОС и/или процедурата по чл. 109, ал. 1 или 2 или по чл. 117, ал. 1 или 2 от ЗООС.

II. Друга информация (не е задължително за попълване)

Моля да бъде допуснато извършването само на ОВОС (в случаите по чл. 91, ал. 2 от ЗООС, когато за инвестиционно предложение, включено в приложение № 1 или в приложение № 2 към ЗООС, се изисква и изготвянето на самостоятелен план или програма по чл. 85, ал. 1 и 2 от ЗООС) поради следните основания (мотиви):

Прилагам:

1. Документи, доказващи обявяване на инвестиционното предложение на интернет страницата на възложителя, ако има такава, и чрез средствата за масово осведомяване или по друг подходящ начин съгласно изискванията на чл. 95, ал. 1 от ЗООС.

2. Документи, удостоверяващи по реда на специален закон, нормативен или административен акт права за инициране или кандидатстване за одобряване на инвестиционно предложение.

3. Други документи по преценка на уведомятеля:

3.1. допълнителна информация/документация, поясняваща инвестиционното предложение;

3.2. картен материал, схема, снимков материал в подходящ мащаб.

4. Електронен носител - 1 бр.

5. Желая писмото за определяне на необходимите действия да бъде издадено в електронна форма и изпратено на посочения адрес на електронна поща. *неприложимо*

6. Желая да получавам електронна кореспонденция във връзка с предоставяната услуга на посочения от мен адрес на електронна поща. *неприложимо*

7. Желая писмото за определяне на необходимите действия да бъде получено чрез лицензиран пощенски оператор.

Дата: 25.03.2024г.

Уведомятел:

(подпис)





С К И Ц А № 107

на УПИ /имот/ - ул. „Ракета“ ОК 178 до ОК 182
по ЗРП на с. Обнова, одобрен със Заповед № 2503 от 1980г.
М 1: 1000



*Община Левски
отнасява се за
решилът на общината
за уличната мрежа
на ул. 'Ракета' в окр.
до ОК 182 на
ПУП на с. Обнова.
07.05.2024г.*

Имота записан на:
ОБЩИНА ЛЕВСКИ

.....
Н.а №

Такса 15.00 лв./

Мястото заема:

Отчуждава се:

Остава:

Придава се

Всичко урегулирано:

Уличната регулация е одобрена
Със Заповед № 2503 от 1980г.
Дворищната регулация е одобрена
Със Заповед № 2503 от 1980г.
План за застрояване е одобрен със
Заповед №.....


Копирал:.....

Изчислил:.....

Забележка:

Проверил:.....

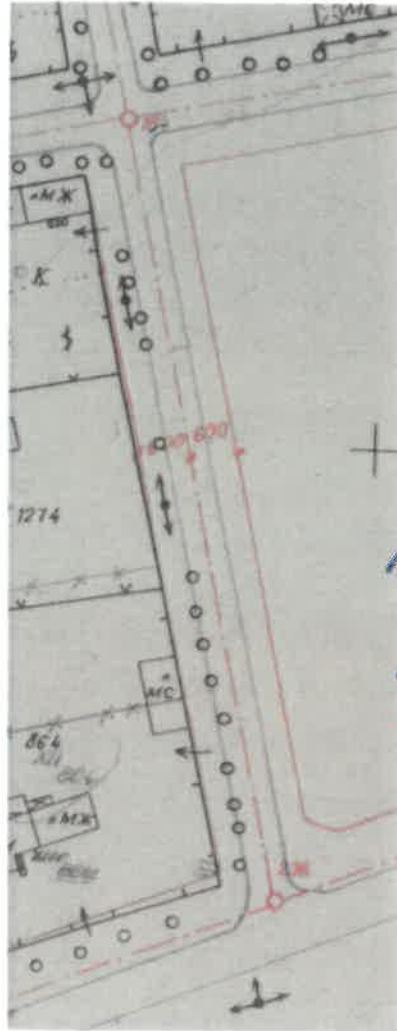
град Левски





С К И Ц А № 105

на УПИ /имот/ - ул. „Преслав“ ОК 184 до ОК 236
 по ЗРП на с. Обнова , одобрен със Заповед № 2503 от 1980г.
 М 1: 1000



Община Левски
Отнася се за
реконструкция на частта
на ул. „Преслав“
от ОК 184 до ОК 236
по ЗРП на с. Обнова
07.05.2024г.

Имота записан на:
 ОБЩИНА ЛЕВСКИ

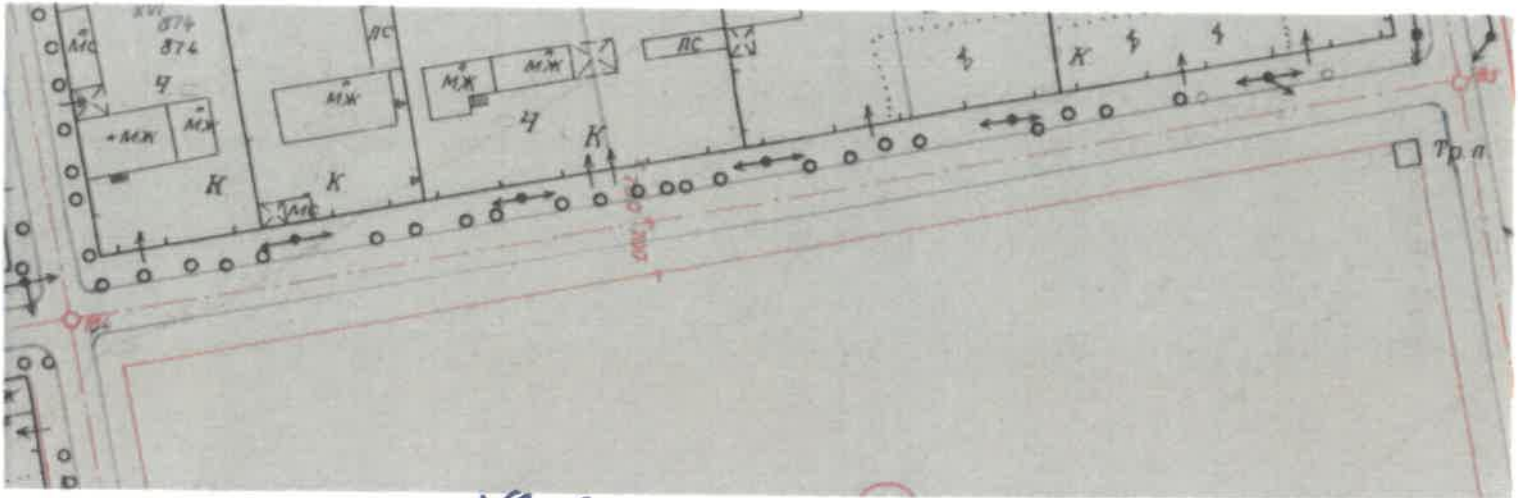
Н.а №
 Такса 15.00 лв./
 Мястото заема:
 Отчуждава се:
 Остава.....
 Придава се
 Всичко урегулирано:

Уличната регулация е одобрена
 Със Заповед № 2503 от 1980г.
 Дворищната регулация е одобрена
 Със Заповед № 2503 от 1980г.
 План за застрояване е одобрен със
 Заповед №.....
 Копирал.....
 Изчислил:.....
 Забележка:
 Проверил:.....
 град Левски Дата: 07.03.2024г.



С К И Ц А № 106

на УПИ /имот/ - ул. „Еделвайс“ ОК 184 до ОК 185
 по ЗРП на с. Обнова , одобрен със Заповед № 2503 от 1980г.
 М 1: 1000



Община Левски
 Обявява за целенасочен план за застрояване на територията на ул. „Еделвайс“ от ОК 184 до ОК 185 по ЗРП на с. Обнова.

07.03.2024г.

Имота записан на:
 ОБЩИНА ЛЕВСКИ

Н.а №

Такса 15.00 лв./

Мястото заема:

Отчуждава се:

Остава:

Придава се

Всичко урегулирано:

Уличната регулация е одобрена
 Със Заповед № 2503 от 1980г.
 Дворищната регулация е одобрена
 Със Заповед № 2503 от 1980г.

План за застрояване одобрен със

Заповед №.....

Копирал.....

Изчислил:.....

Забележка:

Проверил:.....

град Левски Дата: 07.03.2024г.

ул. Еделвайс, 43°26'0.08"С; 24°58'55.13"И

ул. Преслав, 43°25'57.89"С; 24°58'53.24"И

ул. Ракета, 43°25'52.72"С; 24°58'43.19"И

ул. Ракета

ул. Ракета

ул. Георги Рилски

ул. Георги Рилски

Улица Вишоша

улица Христо Смирненски

Улица Христо Смирненски

ул. Георги Бенковски

ул. Георги Бенковски

ул. В

100 м